
 <p>Alcaldía Municipal Ibagué NIT.800113389-7</p>	PROCESO: GESTION AMBIENTAL	Código FOR-09-PRO-GAM-02	
		Versión: 02	
	FORMATO: SEGUIMIENTO A LAS ACTIVIDADES DEL PGIRS	Fecha: 2018/07/30	
		Página: 1 de 1	

**PLAN DE GESTIÓN INTEGRAL DE RESIDUOS SÓLIDOS
SEGUIMIENTO A LAS ACTIVIDADES REALIZADAS POR EL PRESTADOR DEL
SERVICIO**

FECHA: 11/08/2020 HORA: 2:30-10:45 pm LUGAR: Cra. 4 #20-141 a 20-1

Tipo de Seguimiento: Rutas de Recolección ___ Corte de Césped y Poda de Arboles ___

Plazas de Mercado ___ Lavado de áreas publicas

___ Barrido y limpieza X

Rutas de recolección
Tipo de Vehículo:
Número Vehículo:
Estado Vehículo:

Plazas de mercado
Nombre de Plaza
Estado Shut basuras
Estado Caja estacionaria

Barrido y limpieza
Tipo de Barrido:
MANUAL
Frecuencia de Barrido:
Lunes, martes, miércoles, jueves, Viernes y sábados

Observaciones del Seguimiento:



Macro Ruta:

Micro Ruta:

Km en vías pavimentadas: 5,59

La ruta inicia desde la Cra. 4 #20-141 a 20-1 y continúa por la Cl. 20 #4-37 a 4-1 y continúa hacia la Cl. 20 #3a-67 a 3a-1 y Cl. 20 ##4-13, Ibagué, Tolima. Se devuelve por la vía principal de la 21 y sigue al salir a la Cra. 4 #1899 a 1885 y termina su recorrido.

La actividad se realiza por dos operarios, uno por la derecha de la vía y el otro por la izquierda de la vía, con el objetivo de tener cobertura del área y compartir el carro manual de recolección.

 <p>Alcaldía Municipal Ibagué NIT.800113389-7</p>	PROCESO: GESTION AMBIENTAL	Código FOR-09-PRO-GAM-02	
		FORMATO: SEGUIMIENTO A LAS ACTIVIDADES DEL PGIRS	
	Fecha: 2018/07/30		
	Página: 2 de 1		

En el recorrido se puede observar que los operarios cuenta con los elementos necesarios para desarrollar en forma correcta la actividad (escoba, pala, y bolsas para empacar los residuos de las calles).

Las calles quedan libres de todo tipo de residuo.


El personal operativo cuenta con dotación de uniforme, botas y elementos de protección personal para desarrollar la actividad.

Se observa la eficiente actitud para desarrollar la actividad.


Las bolsas se ubican en los costados a lo largo de la vía para la recolección de las mismas en las horas de la noche.

Se recomienda que el personal cargue el mapa de recorrido de la ruta porque por esta razón no se puede llenar completo el informe queda faltando el micro ruta y la macro ruta.

SEGUIMIENTO REALIZADO POR:



JENNIFER ALEXANDRA AVILES ALVAREZ
CC. N° 1.110.581.952
Tecnólogo En Protección Y Recuperación De Ecosistemas Forestales
T.P.N° 70350-069347



ANA MARIA MORALES AGUILAR
C.C. No. 1.110.471.144 DE IBAGUÉ
PROFESIÓN: INGENIERA INDUSTRIAL
CARGO: CONTRATISTA

CARGO: CONTRATISTA

NA: NO APLICA



Alcaldía Municipal
Ibagué
NIT.800113389-7

PROCESO: GESTION AMBIENTAL

FORMATO: SEGUIMIENTO A LAS
ACTIVIDADES DEL PGIRS

Código FOR-09-PRO-GAM-02

Versión: 02

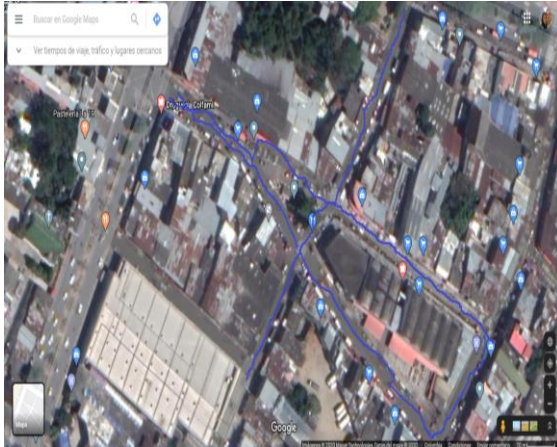
Fecha: 2018/07/30

Página: 3 de 1



ANEXOS

Mapa Del Recorrido



Estado De Los Utencilios De Trabajo



Personal Operativo

